



map&guide fleet navigator 6

Mobile Navigation für Ihre Fahrzeugflotte

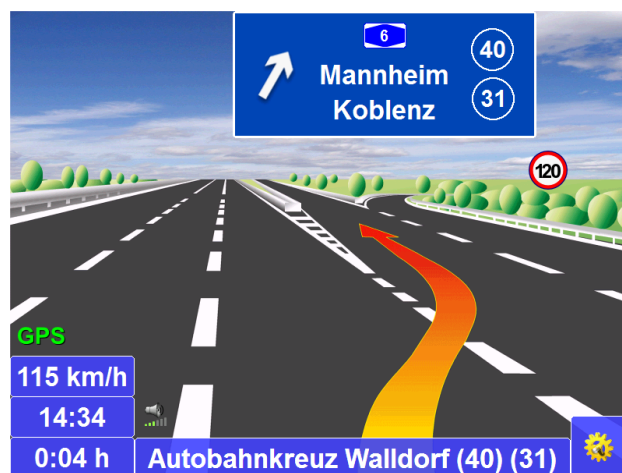
Als Pionier in Sachen mobile Navigation wurde die Marke map&guide von Anfang an gezielt für den Business-Einsatz entwickelt. map&guide fleet navigator ist eine hocheffiziente Lösung für Unternehmen mit eigener Fahrzeugflotte. Die Software navigiert Ihre Fahrer nicht nur schnell und sicher zu jedem gewünschten Ziel in ganz Europa; angebunden an Ihr firmeneigenes System wird der map&guide fleet navigator zum idealen Werkzeug für Ihre Flottensteuerung.

Grundfunktionen

Mobile Navigation ist eine beliebte Alternative zum teuren Festeinbau. Der map&guide fleet navigator bietet:

- Grenzübergreifende Navigation von Tür zu Tür
- Einfache und intuitive Bedienung
- Präzise visuelle und gesprochene Fahrhinweise
- Navigation in 2D und 3D in klarer map&guide Kartenoptik
- Erprobte professionelle map&guide Routenberechnung und Navigation
- Extrapolierte Standortbestimmung in Tunneln
- Dynamische Navigation: Mit einem TMC Empfänger können aktuelle Stauinformationen während der Fahrt kostenlos empfangen und bei der Navigation berücksichtigt werden.
- Folgende Sprachen werden von map&guide fleet navigator unterstützt: Deutsch, Englisch, Französisch, Niederländisch, Italienisch, Spanisch, Portugiesisch, Dänisch, Norwegisch, Schwedisch, Polnisch, Tschechisch, Slowakisch, Slowenisch, Ungarisch, Rumänisch, Türkisch, Russisch, Bulgarisch
- Auto-Smartzoom für optimale Karteninformation bei der Annäherung an Manöver
- Automatischer Wechsel zwischen Tag- und Nachtansicht
- Tempo-Warner auch für Lkw in vielen Ländern
- Text2Speech als Standard für CarPC
- Koordinateneingabe

- globale Suche nach POIs
- **Neu:** Navigations-Interface überarbeitet
- **Neu:** Realitätsnahe Autobahnschilder und Kreuzungsansichten



Connected Navigation

Mit map&guide fleet navigator können Sie aus der Zentrale heraus die Navigation im Pkw z. B. Ihres Servicemitarbeiters steuern: Auftragsdateien (RC-Interface) und Schnittstellen in C und C# (RI-Interface) ermöglichen die Kommunikation zwischen map&guide fleet navigator und einer Zweitsoftware, die die Kommunikation zur Zentrale herstellt. Diese Funktionen werden eingesetzt, um beispielsweise:

- aus der Zentrale heraus Stationen (auch mehrere) als Adresse an die Navigation zu senden
- GPS-Positionen von der Navigation abzufragen und für Drittanwendungen zur Verfügung zu stellen
- die mobile Navigation zu starten und zu beenden
- Nachrichten an die Navigation zu übertragen und anzuzeigen
- Guided Navigation: Übergabe kompletter Streckenführungen möglich
- **Neu:** Anzeige anderer Fahrzeuge (Buddies) per Schnittstelle möglich



Eine Flotte – verschiedene Fahrzeugprofile

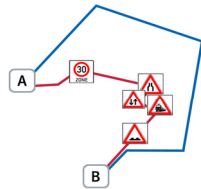
Nutzen Sie die Möglichkeit, für die verschiedenen Fahrzeuge Ihrer Flotte passende Fahrzeugprofile zu erstellen – und damit eine dem Fahrzeug angemessene Navigation sicherzustellen. Mit map&guide fleet navigator können bei der Erstellung von Fahrzeugprofilen für Pkw und Lkw u. a. folgende Kriterien berücksichtigt werden:

- Geschwindigkeitsprofil
- Vermeidung von Autobahnen und Fähren
- Bei Pkw: Optimierung nach Strecke, ökonomisch, Zeit
- Bei Lkw: Vermeidung kleinerer Straßen (Ortsumgehungen), Wenden, Wohngebiete

Lkw-spezifisches Routing

Normale Navigationssysteme sind auf Pkw ausgelegt, Lkw-Fahrer haben aber andere Bedürfnisse:

- Für eine realistische Lkw-Navigation werden ungünstige Nebenstraßen gemieden.
- Die Routenführung des map&guide fleet navigator vermeidet – bei Fahrzeugauswahl Lkw – Wohngebiete automatisch. Erst bei der direkten Zielfahrt wird in das Wohngebiet navigiert.
- Der Fahrer kann selbst entscheiden, wie konsequent Nebenstraßen und Stadtdurchfahrten gemieden werden. Dazu kann er zwischen verschiedenen Routing-Profilen wählen.
- Wendemanöver können verstärkt vermieden werden.
- Die Navigation erkennt, wenn Ziel und Start in gesperrten Gebieten wie Fußgängerzonen oder Werksgebieten liegen. Auch in diesen Situationen wird sicher ans Ziel geleitet.

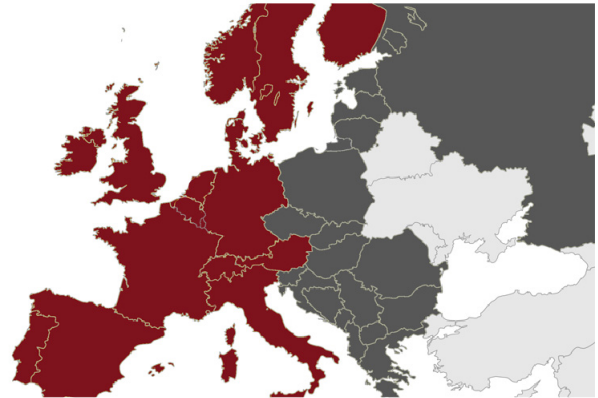


Verfügbare Karten

- DACH City (Deutschland, Schweiz, Österreich, Liechtenstein)
- Kartenpaket Europa
- Weitere auf Anfrage

Verfügbare Kartendetailierung

- Detailed Network: Das beste Straßennetz mit Vollabdeckung ("City")
- Major Roads Network: Überlandnetz mit den wichtigsten Hauptstraßen (oder besser)



Plattformen

map&guide fleet navigator wird auf verschiedenen Plattformen angeboten:

CarPC / Notebook (Win32 Systeme): map&guide fleet navigator CarPC / Notebook Edition

Windows Mobile: map&guide fleet navigator mobile Edition

Für **Industrieplattformen auf Basis von Windows CE** wie z. B. PSION Workabout pro, Höft&Wessel skeye.pad, IAV Teledrive oder Symbol MC 35 sind Versionen auf Anfrage lieferbar. Nehmen Sie hierzu bitte mit unserem Vertrieb Kontakt auf.

Unterstützte Betriebssysteme

- Microsoft Windows Mobile 2003 for Pocket PC (inkl. Second Edition)
- Microsoft Windows Mobile 5, 6 (inkl. Phone-Edition)
- Microsoft Windows CE .NET 4.2, 5.x, 6.0
- Microsoft Windows 2000, Windows XP, Windows Vista, Windows 7
- Weitere auf Nachfrage

Weitere Informationen

Ihre Fragen beantworten wir gerne unter:

Tel. +49 721 9651-8199

E-Mail: vertrieb@mapandguide.de

Weitere Informationen finden Sie auch im Internet unter:

www.mapandguide.de

map&guide ist eine Marke der PTV AG.